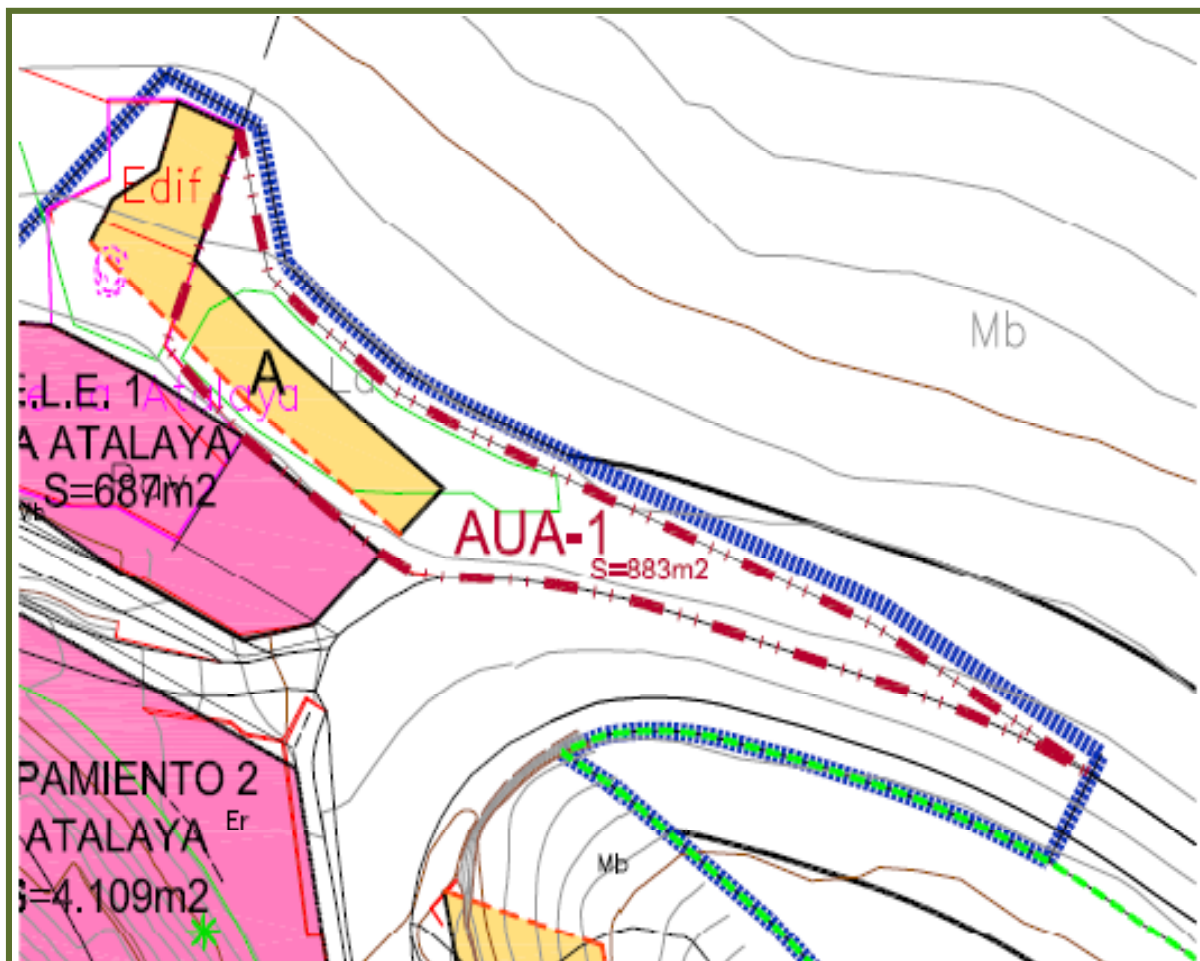


ANEXO I. FICHAS AUA

PLAN GENERAL DE ORDENACIÓN DE ARTENARA. APROBACIÓN INICIAL

Álvarez, Álvarez y Navarro, arquitectos

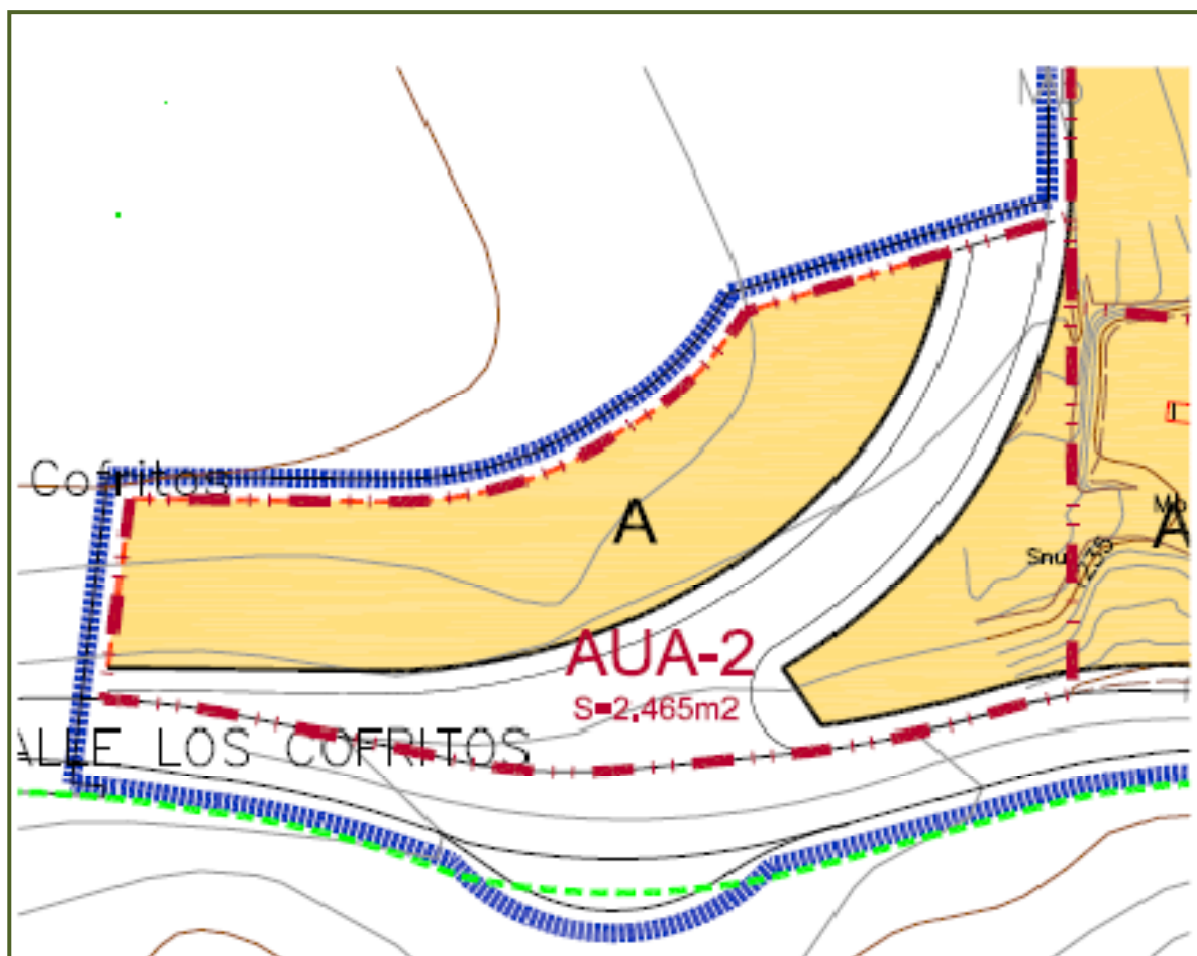
1. LA ATALAYA



AUA-1

Superficie de Ordenanza	189,00
Superficie de Urbanización	694,00
Superficie Total Ámbito	883,00

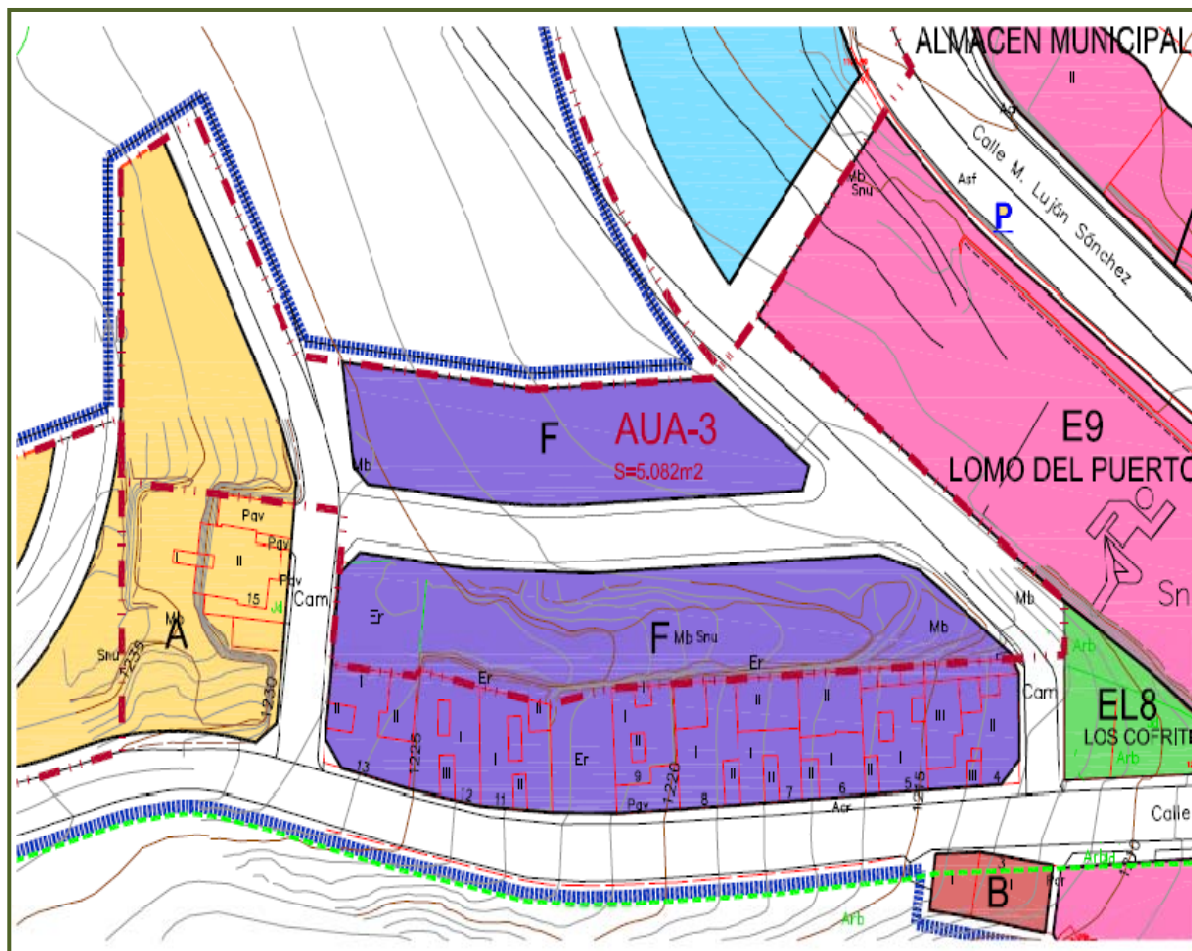
2. LOS COFRITOS I



AUA-2

Superficie de Ordenanza	1.500,00
Superficie de Urbanización	965,00
Superficie Total Ámbito	2.465,00

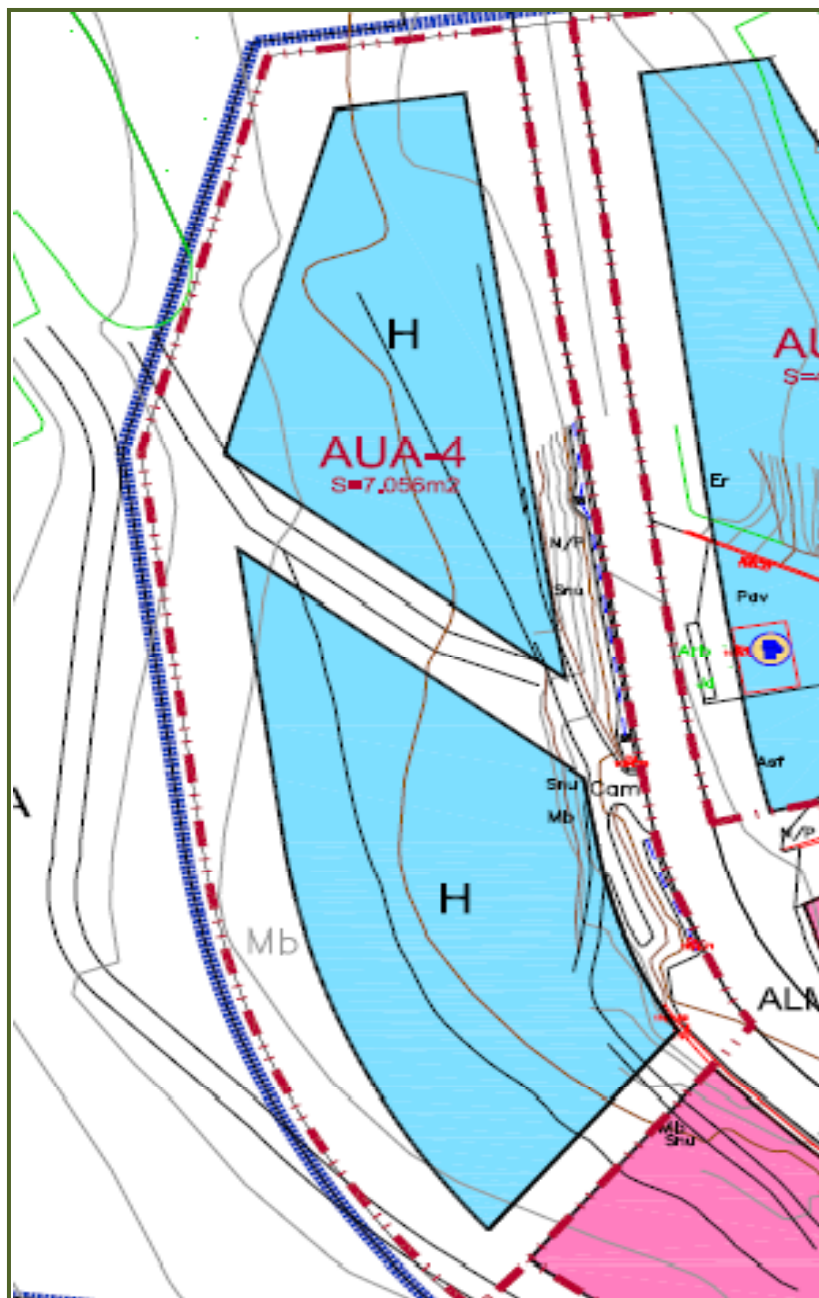
3. LOS COFRITOS II



AUA-3

Superficie de Ordenanza	3.287,00
Superficie de Urbanización	1.795,00
Superficie Total Ámbito	5.082,00

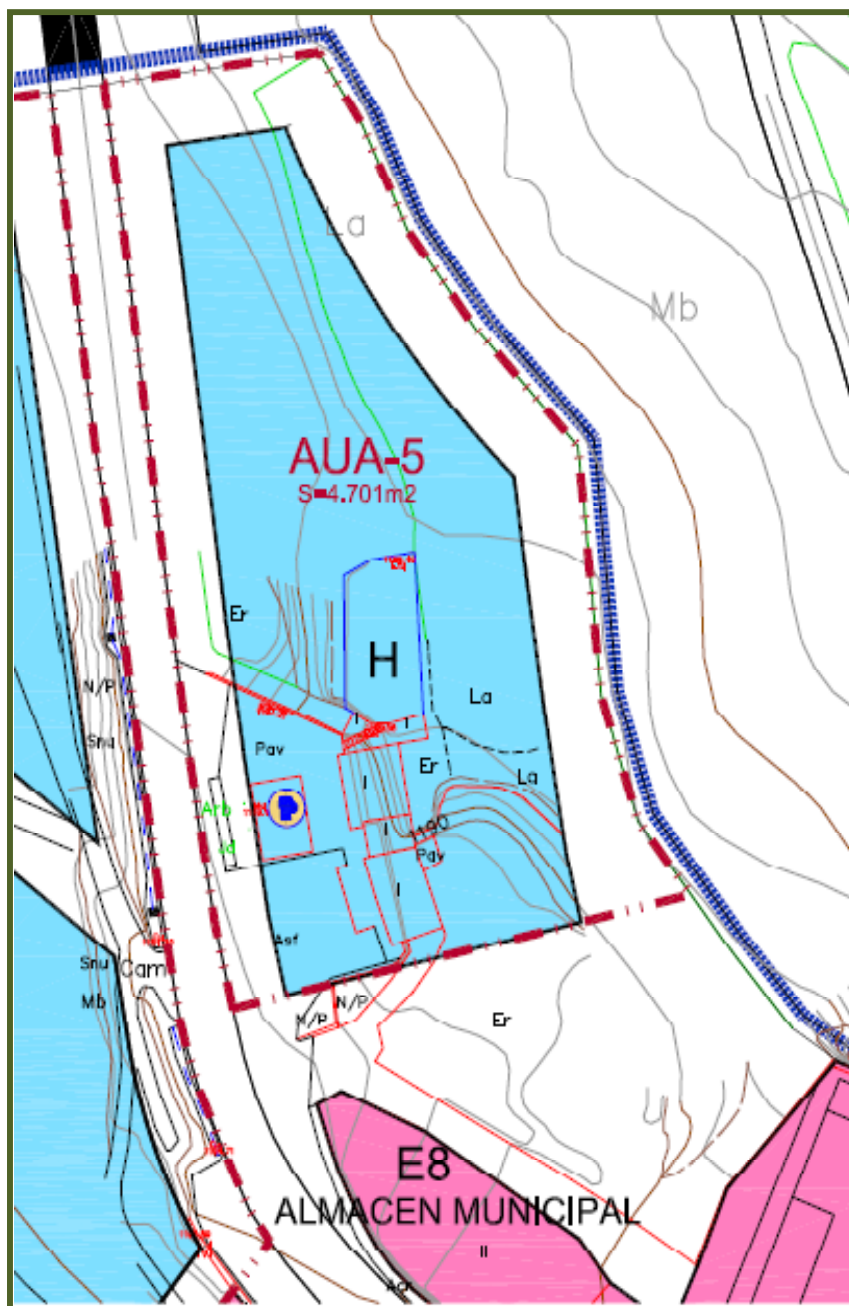
4. TAMADABA I



AUA-4

Superficie de Ordenanza	3.837,00
Superficie de Urbanización	3.219,00
Superficie Total Ámbito	7.056,00

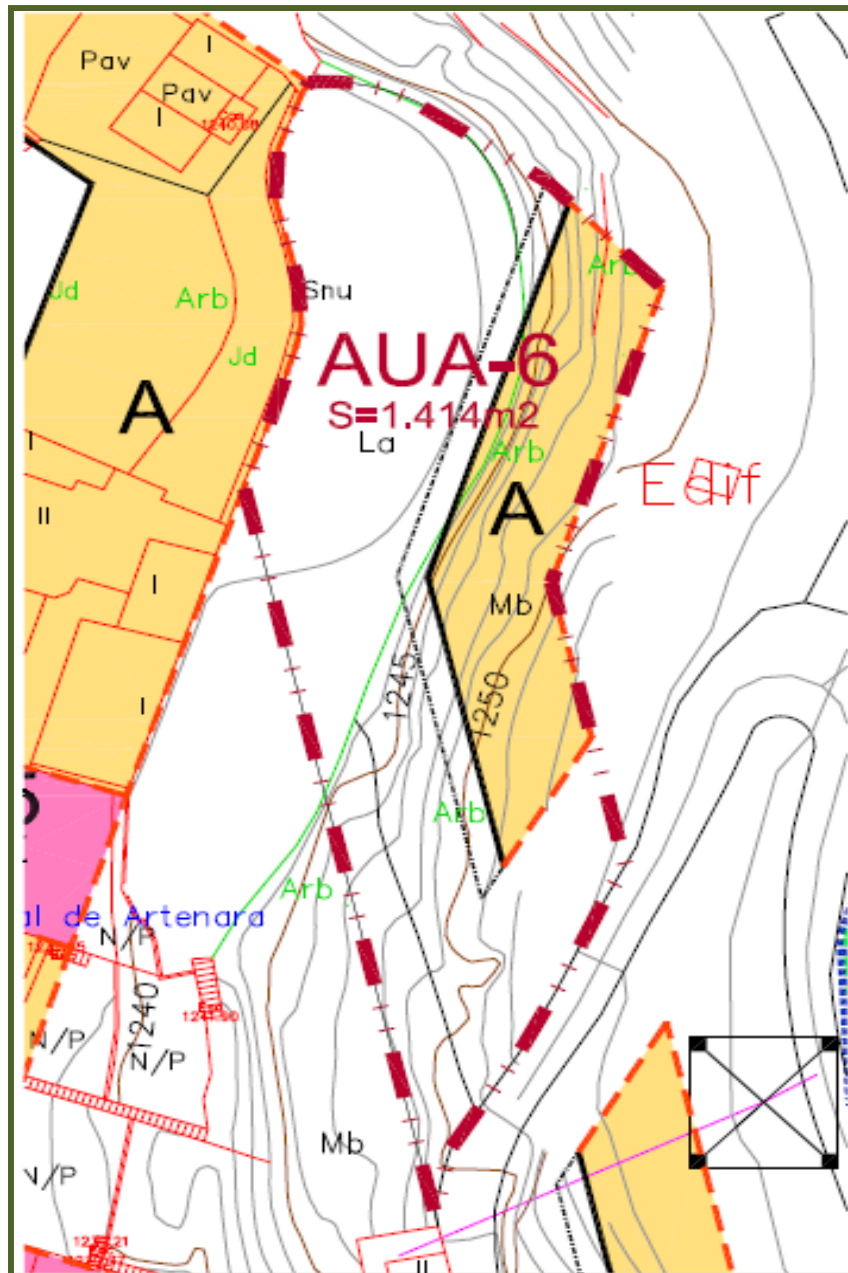
5. TAMADABA II



AUA-5

Superficie de Ordenanza	2.996,00
Superficie de Urbanización	1.705,00
Superficie Total Ámbito	4.701,00

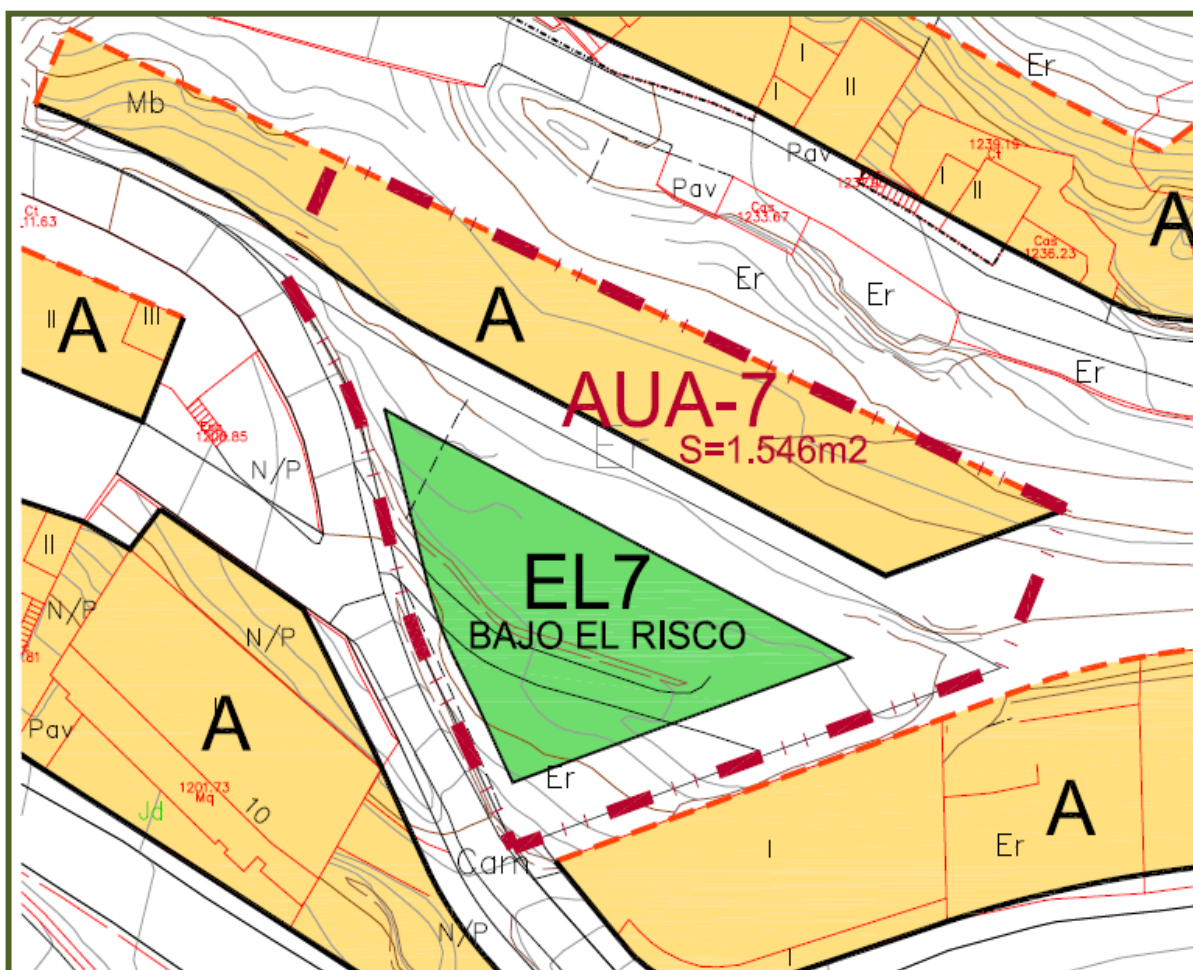
6. LOMO SAN MATÍAS



AUA-6

Superficie de Ordenanza	461,00
Superficie de Urbanización	953,00
Superficie Total Ámbito	1.414,00

7. BAJO EL RISCO



AUA-7

Superficie de Ordenanza	509,00
Superficie de Urbanización	626,00
Equipamiento/E.L.	411,00
Superficie Total Ámbito	1.546,00