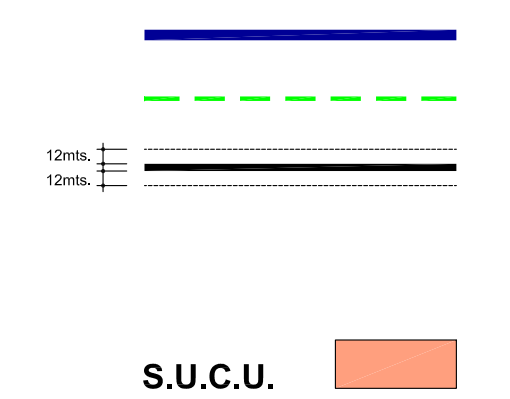





1	2	3	4
5	6	7	8
	9	10	11
	12	13	

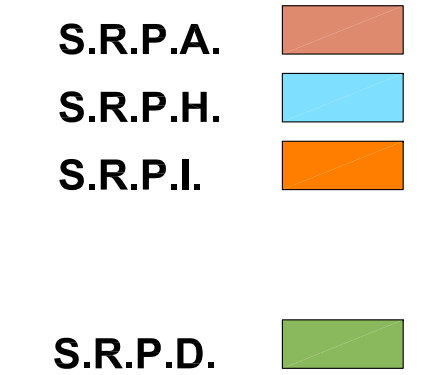
LÍMITE DEL TÉRMINO MUNICIPAL
 DELIMITACIÓN DE ESPACIO NATURAL PROTEGIDO
 SISTEMA GENERAL VIARIO
SUELO URBANO
 SUELO URBANO CONSOLIDADO POR LA URBANIZACIÓN



SUELO RÚSTICO
PROTECCIÓN AMBIENTAL
 SUELO RÚSTICO DE PROTECCIÓN PAISAJÍSTICA
 SUELO RÚSTICO DE PROTECCIÓN CULTURAL
POBLAMIENTO
 SUELO RÚSTICO DE ASENTAMIENTO RURAL



PROTECCIÓN POR VALORES ECONÓMICOS
 SUELO RÚSTICO DE PROTECCIÓN AGRARIA
 SUELO RÚSTICO DE PROTECCIÓN HIDROLÓGICA
 SUELO RÚSTICO DE PROTECCIÓN DE INFRAESTRUCTURAS
PLANEAMIENTO DIFERIDO
 PRUG TAMADABA, PRUG NUBLO y PEPP CUMBRES



PLAN GENERAL DE ORDENACIÓN **ARTENARA**
 PROMOTOR: CONSEJERÍA DE MEDIO AMBIENTE Y ORDENACIÓN TERRITORIAL, MUY ILUSTRE AYUNTAMIENTO DE ARTENARA Y GESPLAN DOCUMENTO DE APROBACIÓN INICIAL

PLANO: **ORDENACIÓN GENERAL: CLASIFICACIÓN Y CATEGORIZACIÓN DEL SUELO** Nº **O.B1**
 ESCALA: 1/5.000

EQUIPO REDACTOR: ÁLVAREZ, ÁLVAREZ Y NAVARRO, ARQUITECTOS, S.L.P. FECHA: DICIEMBRE 2014